ROADBOOK
LES TEMPLIERS
HOKA
MILLAU | AVEYRON
GRAND TRAIL DES TEMPLIERS
DIM. 18 OCTOBRE | 80 KM - 3 500 D+

LES TEMPLIERS HOKA

SOMMAIRE

- Édito 4
- Programme des courses 2026 5
- Le Village des Templiers ..... 6 | 7
- Programme des animations 2026 8
- Présentation de la course 9
- Profil Grand Trail des Templiers 10 | 11
- Le parcours 12
- Temps de passage 13
- Informations pratiques ..... 14 | 15
- Charte du trailer 16
- Charte des accompagnants..... 17
- Itinéraire pour accompagner un coureur..... 18 | 19
- Accès ravitaillements 20
- Villages et lieux emblématiques..... 22 | 25

HOKA LES TEMPLIERS, engagés & responsables

Le FESTIVAL HOKA LES TEMPLIERS s'engage chaque année à réduire l'impact environnemental de l'événement, en partenariat avec le WWF et les acteurs du territoire. Préserver les Grands Causses est une responsabilité que nous partageons tous.

NOS ENGAGEMENTS :

- Adhésion à la Charte WWF.
- Réduction de l'empreinte carbone : navettes coureurs et accompagnants, parc à vélos, covoiturage.
- Plantation de plus de 500 arbres sur le Causse Noir et financement d'un verger municipal à Millau.
- Tri sélectif, valorisation des biodéchets et recyclage des bouteilles plastiques avec St Yorre.
- Réduction des déchets : achats en vrac, eau du robinet sur les ravitaillements, suppression des petites bouteilles plastiques et signalétique réutilisable.
- Décors et signalétique en bois réalisés par un artisan local.
- Dotation textile HOKA intégrant des fibres recyclées et répondant à des exigences sociales et environnementales.

Votre engagement est essentiel. Merci de rester sur les sentiers balisés, de ne laisser aucun déchet sur le parcours, de respecter les propriétés privées, la faune et la flore, et de privilégier les mobilités douces lorsque cela est possible.

PROGRAMME DES COURSES 2026

LES TEMPLIERS HOKA

Jeudi 15/10

SALON du trail LES TEMPLIERS

Jeudi & vendredi 12h à 19h
Samedi 9h à 19h

COURSE SPORT ADAPTÉ
Départ : 14h | **1,5 & 3 km**
150 coureurs

Vendredi 16/10

ENDURANCE TRAIL
Départ : 4h | **100 km**
1500 coureurs

ROCK'VOIZINE
Départ : 6h | **51 km**
400 coureurs

INTÉGRALE DES CAUSSES
Départ : 6h30 | **60 km**
800 coureurs

MARATHON DU LARZAC
Départ : 6h40 | **33 km**
650 coureurs

Samedi 17/10

BOFFI FIFTY
Départ : 6h40 | **47 km**
950 coureurs

DOURBIE FORMI
Départ : 7h10 | **23 km**
500 coureurs

MONNA LISA
Départ : 9h25 | **31 km**
1000 coureurs

MARATHON DES CAUSSES
Départ : 12h10 | **34 km**
1300 coureurs

KINDER TRAIL
Départ : de 12h40 à 13h20
1,5 & 3 km | 200 jeunes

KD TRAIL
Départ à 13h40 | **8 km**
80 jeunes coureurs

LA TEMPLIERE
Départ : 13h45 | **8 km**
350 coureuses

TRAIL DES TROUBADOURS
Départ : 14h30 | **13 km**
550 coureurs

JUNIOR TRAIL
Départ : 15h50 | **18 km**
90 coureurs

VO2 TRAIL
Départ : 16h00 | **18 km**
1000 coureurs

Dimanche 18/10

GRAND TRAIL DES TEMPLIERS
Départ : 5h10 | **80 km**
2700 coureurs

La Belle de Millau

Au profit de la Ligue contre le Cancer
Animation : à partir de 9h
Départ : 10h | **4,2 km**
2500 personnes

VILLAGE DES TEMPLIERS

ENTREZ DANS LA LÉGENDE DU TRAIL

LES TEMPLIERS HOKA

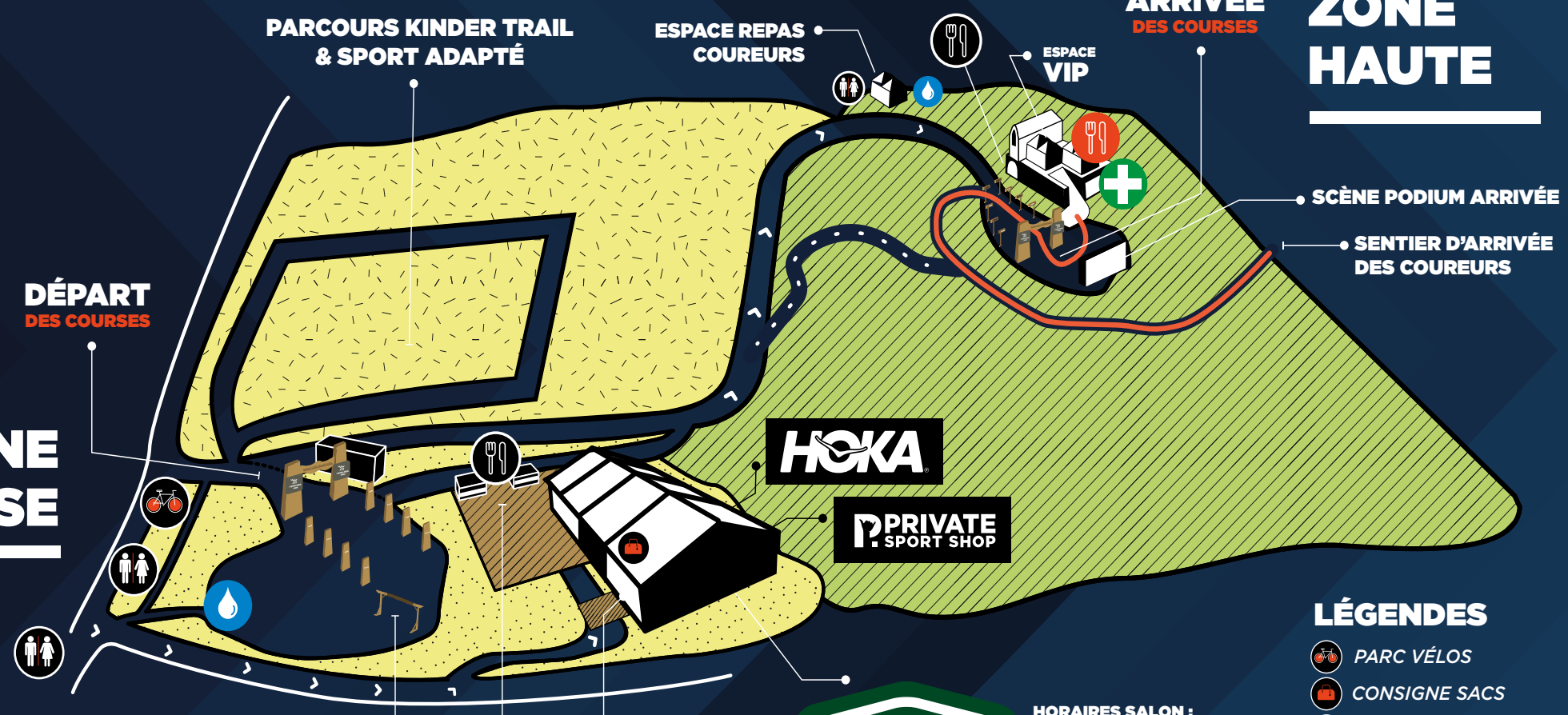

DOUCHES
Camping Larribal

LOCATION VTT
Duverbike

SALON du trail LES TEMPLIERS

HORAIRES SALON :
- **Jeudi & Vendredi** 12h à 19h
- **Samedi** 9h à 19h

HORAIRES ESPACE GOURMAND :
- **Jeudi** 12h à 19h
- **Vendredi** 12h à 21h
- **Samedi** 9h à 19h
- **Dimanche** 10h30 à 20h30

LÉGENDES

- *PARC VÉLOS*
- *CONSIGNE SACS*
- *RESTAURATION BUVETTE*
- *POINT D'EAU*
- *RAVITAILLEMENT ARRIVÉE*
- *SECOURS*
- *WC*

Temps forts

SALON DU TRAIL
Rencontres Trail Vision • Conférences • Interviews d'athlètes

TABLES RONDES & INTERVIEWS
Retransmission des tables rondes du vendredi et du samedi, avec retour sur les temps forts des deux journées et interviews des vainqueurs, animées par Fred Bousseau.

RMC SPORT **LIVE DU GRAND TRAIL DES TEMPLIERS**
Retransmission en direct en partenariat avec RMC Sport, avec un plateau délocalisé.

PROGRAMME DES ANIMATIONS 2026

Jeudi 15/10

SOCIAL RUN
PRIVATE SPORT SHOP
17h00 | Zone départ

Vendredi 16/10

MORNING RUN
HOKA
10h00 | Zone départ

DUO VANILLE
11h00 - 13h00
Saint-Jean-des-Balmes
Animation musicale.

PRÉSENTATION DES ÉLITES
11h40 | Zone départ (scène)

AURORE CARRIÈRE ACCORDÉON
15h00 - 17h00
Ravitaillement du Cade
Animation musicale.

TESTING RUN
DEMETZ
16h00 | Zone départ
En présence de **Marie GONCALVES,** 2e du Grand Trail des Templiers en 2025

PODIUMS
18h00 | Zone arrivée (scène)

LES RADIS NOIRS
18h30 - 20h30
Buvette | Zone basse
Animation musicale.

Samedi 17/10

YOGA CAMP BY
HOKA
7h00 | Espace VIP

ZIKO
15h00 - 17h30
Ravitaillement du Cade
Animation musicale.

PODIUMS
18h00 | Zone arrivée (scène)

Dimanche 18/10

DUO VANILLE
9h00 - 11h00
Saint-Jean-des-Balmes
Animation musicale.

PERCUSSIONS SÉNÉGALAISES
11h00 - 13h00
Massebiau
Animation musicale.

ACCORDÉON
St-André-de-Vézines
Animation musicale.

MARCHÉ DE PRODUCTEURS
Mas de Bru

ZIKO
11h00 - 12h30 | 16h00 - 18h30
Ferme du Cade
Animation musicale.

BATUKA
13h30 - 16h30
Massebiau
Animation musicale.

PODIUMS
14h00 | Zone arrivée (scène)

ZINZINZA
17h00 - 20h00
Buvette | Zone basse
Animation musicale.

Légendes

- Activations partenaires
- Élites
- Animations

PRÉSENTATION DE LA COURSE

Grand Trail des Templiers

On peut y observer le spectacle féerique de 2500 frontales ondulant dans la nuit.

Ça débute en douceur par la route de Paulhe. Le peloton s'étale avant d'attaquer la montée par la terrible côte de Carbassas, large mais très pentue, qui hisse les coureurs au sommet du Causse Noir. La course traverse les causses via de belles pistes forestières Descente en surplomb vers Peyreleau au-dessus de la vallée du Tarn, avec la première section en monotrace et le premier ravitaillement.

Un cheminement le long de la Jonte pour rejoindre l'ermitage St-Michel, la chapelle de St-Jean-des-Balmes et le village caussenard de St-André-de-Vézines. Puis cap vers Montméjean, les falaises du Rajol, Roquesaltes et son emblématique arche, avant la remontée sur le Larzac. Vallée de la Dourbie par les falaises de La Clapade, descente du Roubelier vers Massebiau, puis final sur le Causse Noir. Descente technique du CAF, ascension du nez rocheux de la Pouncho d'Agast par le Faux Monnayeur, grotte du Hibou, et enfin l'arche du bonheur et de la délivrance.

INFORMATIONS

Distance	**80 km**
Dénivelé +	**3 500 m**
Jour	**Dimanche**
Départ	**5h10 · 5h35 · 5h50**
Lieu	**Domaine St-Estève**

PROFIL DE LA COURSE

Grand Trail des Templiers

Millau
Départ Domaine St-Esteve

Peyreleau | km 22,9

St-André-de-Vézines | km 36,7

La Roque Ste-Marguerite | km 47,8

La Salvage | km 55,4

Mas de Bru | km 64

Massebiau | km 69,8

Le Cade | km 72,6

LÉGENDES

- Accès interdit public / accompagnants
- Assistance autorisée
- Assistance interdite
- Ravitaillement
- Produits Näak
- Produits soins Marathonian
- Point d'eau
- WC
- Buvette de l'organisation et/ou commerces dans les villages
- Animation musicale

* Paiement espèces uniquement

Grand Trail des Templiers

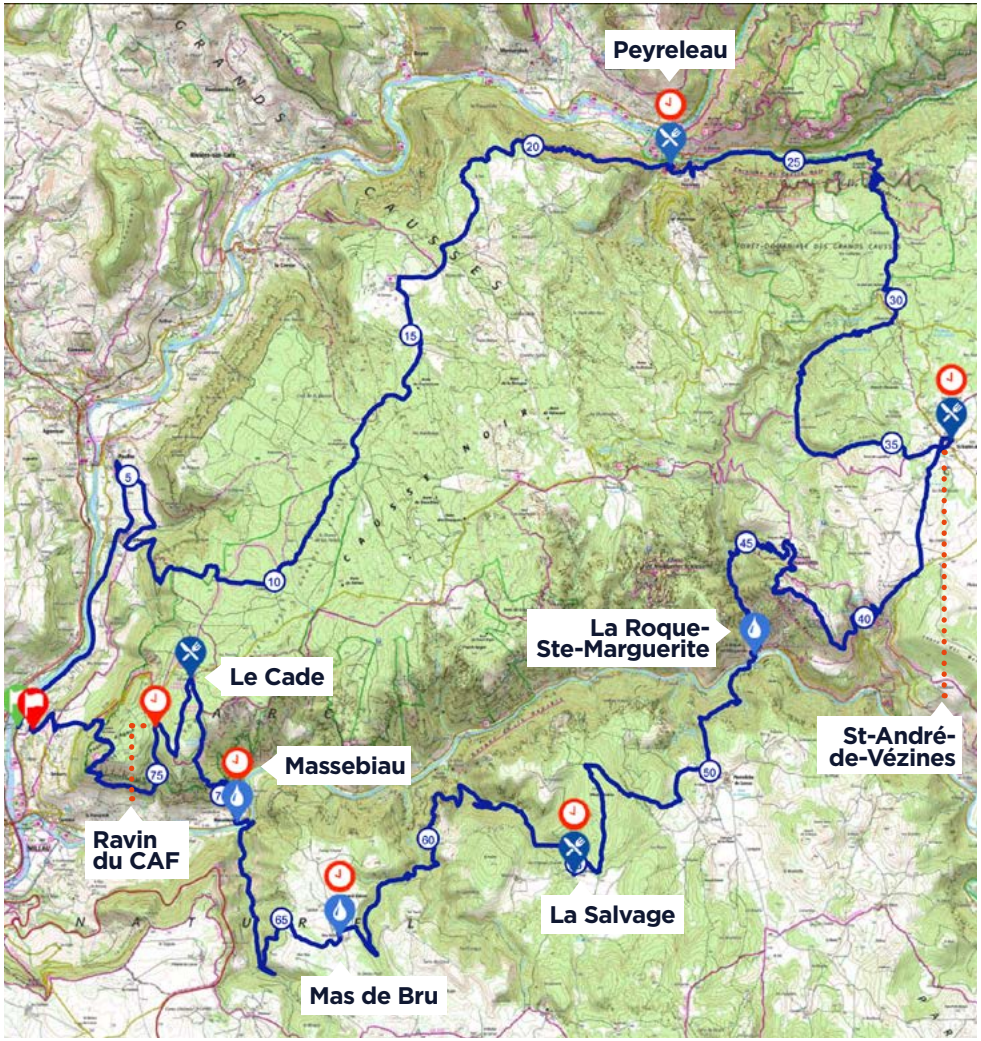

LES TEMPLIERS HOKA

Temps de passage

Lieu	KM	Temps de passage	Services	Assistance	Accès	Barrière horaire
Millau		5h10 - 5h35 - 5h50				
Peyreleau	22,9	6h45 - 9h45		✗	✓	9H30
St-André de-Vézines	36,7	7h55 - 12h55		✓	✓	12H05
La Roque Ste Marguerite	47,8	8h50 - 15h20		✗	✗	
La Salvage	55,4	9h30 - 17h05		✓	✓	16H35
Mas de Bru	64	10h15 - 18h40		✗	✓	18H25
Massebiau	69,8	10h35 - 19h55		✗	✓	19H30
Le Cade	72,6	11h00 - 20h45		✓	✓	
Ravin du CAF	74,8	11h10 - 20h55		✗	✗	Déroutage 20H40
Millau	80,4	11h50 - 23h15		✓	✓	

Retrait dossards

Village des Templiers | Salon du Trail
Av. de Millau-Plage - MILLAU
Jeudi 15/10 de 12h à 19h
Vendredi 16/10 de 12h à 19h
Sam 17/10 de 9h à 19h

- **Pièces pour retirer votre dossard :**
  - Pièce d'identité
  - Carte de retrait de dossard qui sera disponible sur votre fiche d'inscription au plus tard 8 jours avant l'événement.
- **Retrait dossard obligatoire par le coureur lui-même** (retrait dossard par une tierce personne interdit)

Accès départ

- **Prévoyez d'arriver 1h avant le départ** afin d'anticiper l'affluence des véhicules vers les parkings.
- Stationnement : voir le plan des **parkings sur le Guide mobilité**
- Temps de trajet à pied entre les parkings et le départ : **15 à 20 mn environ**

Balisage

Le balisage sur le parcours est réalisé de la façon suivante :

- Rubalise orange rétroréfléchissante Templiers Events Compagnie
- Balisage rétroréfléchissant sur les zones de nuit
- Panneau SENS DE COURSE indicateur dans les villages
- Chemins parfois fermés avec ficelle bleue

Vagues départ

Le départ se fera en trois vagues :
- 5h10 : Vague 1 | Dossards 1 à 950
- 5h35 : Vague 2 | Dossards 951 à 1900
- 5h50 : Vague 3 | Dossards 1901 à fin

Consignes

SERVICE GRATUIT

- La consigne se situe à l'entrée du Salon du Trail, à proximité de l'aire de départ.
- Dépôt le **dimanche 18 octobre de 4h00 à 4h50.** Étiquette fournie, sac non fourni.
- Récupération sur présentation de votre N° de dossard. Les sacs ne sont pas acheminés sur les zones extérieures.

Suivi live

Vous pourrez suivre le passage des coureurs en fonction des différents points de chronométrage sur le parcours via **Livetrail.**

Cadeau de bienvenue

Cadeaux de bienvenue à tous les inscrits à la remise des dossards : T-shirt collector HOKA LES TEMPLIERS, produits locaux et souvenir spécial.

Navettes

LIGNE 1 | 2 | 3
ACCÈS VILLAGE DES TEMPLIERS

Consultez notre Guide mobilité

Matériel conseillé

En complément de votre dossard incluant le numéro de secours et votre puce de pointage à présenter à chaque poste de contrôle, voici le matériel recommandé pour chaque course.
Ce matériel pourra être rendu obligatoire en fonction des conditions météorologiques.

- Téléphone portable
- Réserve en eau 1L
- Éco-tasse
- Éco-assiette
- Ravitaillement perso
- Lampe frontale
- Couverture de survie
- Sifflet de secours
- Câble de recharge ou batterie externe
- Veste de pluie imperméable avec capuche
- Pantalon de pluie imperméable
- Vêtement manches longues thermique
- Casquette et/ou tour de cou

Protections intimes

Des trousses de produits intimes sont disponibles gratuitement pour les femmes sur l'ensemble des ravitaillements.

Abandon

Afin de faciliter votre prise en charge et d'éviter toute recherche inutile, tout coureur doit impérativement :

- **Remettre son dossard au prochain ravitaillement ou à une équipe de secours**
- **Prévenir le PC course en cas d'urgence : 05 65 60 65 35**

Repas d'arrivée

Le repas se déroule dans la tente du salon du trail, le **dimanche 18 octobre à partir de 13h.**

Accès douches

Des douches sont à votre disposition au camping Larribal, avenue de Millau-Plage.

- Temps de trajet à pied entre l'arrivée et les douches : **15 mn environ**

Chrono

Le système de chronométrage se compose d'une seule puce collée au dos du dossard.

Le port du dossard bien visible et de la puce est obligatoire.

Podium

- **Remise des récompense le dimanche 18 octobre à 14h Zone arrivée**
- **Catégories récompensées :**
  Hommes et femmes
  3 premiers du scratch
  3 premiers de chaque catégorie
- **Primes** (égales hommes femmes)
  1er : 10 000 €
  2e : 4 000 €
  3e : 3 000 €
  4e : 2 000 €
  5e : 1 000 €
  6e à 10e : 800 à 400 €

Récompenses

Cadeaux finisher à tous les arrivants : Gilet collector HOKA LES TEMPLIERS, et médaille millésimée.

Règlementation en cœur de Parc National des Cévennes

Charte du trailer

- Prendre conscience que le milieu naturel que vous traversez est fragile et sensible.
- Respecter la faune et la flore : ne pas jeter bouteilles et autres sachets de barres énergétiques usagés sur le sol et ne pas crier intempestivement.
- Rester sur les sentiers, ne pas courir sur les bas côtés pour éviter le piétinement des milieux et l'élargissement des chemins.
- Respecter le balisage, seul garant de votre bonne orientation.
- Respecter les bénévoles, sans lesquels la course ne pourrait avoir lieu.
- L'organisation n'est nullement responsable des habits et objets personnels des coureurs laissés sur les stands de ravitaillement.
- Respecter l'intégralité du Règlement.
- Venir en aide à un concurrent en situation dangereuse.
- La population locale vous accueille, remerciez-la : un sourire et un petit bonjour suffisent.

Patou

Chiens de protection des troupeaux : les bons réflexes à adopter !

Les parcours traversent des zones pastorales. En présence d'un patou, restez calme, ralentissez et gardez vos distances avec le troupeau. Ne courez pas vers le chien et ne cherchez pas à l'approcher.

Un territoire qui nous accueille

Une grande partie des parcours traverse des espaces naturels, agricoles et des propriétés privées exceptionnellement accessibles à l'occasion du Festival des Templiers.

Respecter ces lieux, c'est permettre aux courses de continuer à les traverser demain.

Charte des accompagnants

- **Privilégier les navettes, le covoiturage et les mobilités douces** pour rejoindre les différents points du parcours et limiter la circulation sur les routes.
- **Stationner uniquement sur les zones autorisées** et respecter les indications de l'organisation et des bénévoles. Ne jamais bloquer une route, un chemin ou un accès riverain, agricole ou de secours.
- **Respecter les villages et leurs habitants** en limitant les nuisances, en maintenant les lieux propres et en laissant les accès aux habitations dégagés.
- **Ne pas gêner le déroulement de la course.** Laisser la priorité aux coureurs et ne pas emprunter le parcours lorsque cela peut perturber leur progression.
- **Respecter les propriétés privées et les espaces agricoles.** Ne pas traverser les champs, clôtures ou parcelles privées pour rejoindre ou quitter un point d'encouragement.
- **Préserver les espaces naturels.** Rester sur les chemins et zones accessibles, respecter la faune et la flore et ne laisser aucun déchet derrière soi.
- **Encourager dans un esprit sportif et bienveillant,** en respectant tous les participants et en contribuant à l'ambiance du Festival des Templiers.

Accompagner un coureur

Suivez scrupuleusement le tracé affiché. N'utilisez pas les suggestions alternatives de l'application qui pourraient vous diriger vers des routes non autorisées par l'organisation.

SCANNER POUR SUIVRE L'ITINÉRAIRE

- Assistance personnelle autorisée uniquement à proximité des postes de ravitaillement identifiés par l'organisation comme zones d'assistances autorisées, située dans les 50 m avant le ravitaillement.
- L'accès au ravitaillement lui-même est strictement réservé aux coureurs et à l'organisation.
- **Passage au ravitaillement obligatoire pour tous les coureurs,** même en cas d'assistance personnelle.
- **Aucune assistance autorisée aux points d'eau** et en dehors des zones officiellement prévues.
- Rouler prudemment et à vitesse réduite. La course est longue et les occasions d'encourager les coureurs sont nombreuses
- Penser que si l'accès à certains sites est interdit, c'est pour des raisons de sécurité évidentes.
- Ne pas fumer sur les zones de ravitaillement.
- Respecter les consignes de l'organisation et des chefs de poste, chargés de veiller au bon déroulement de la course et au respect de ces règles.

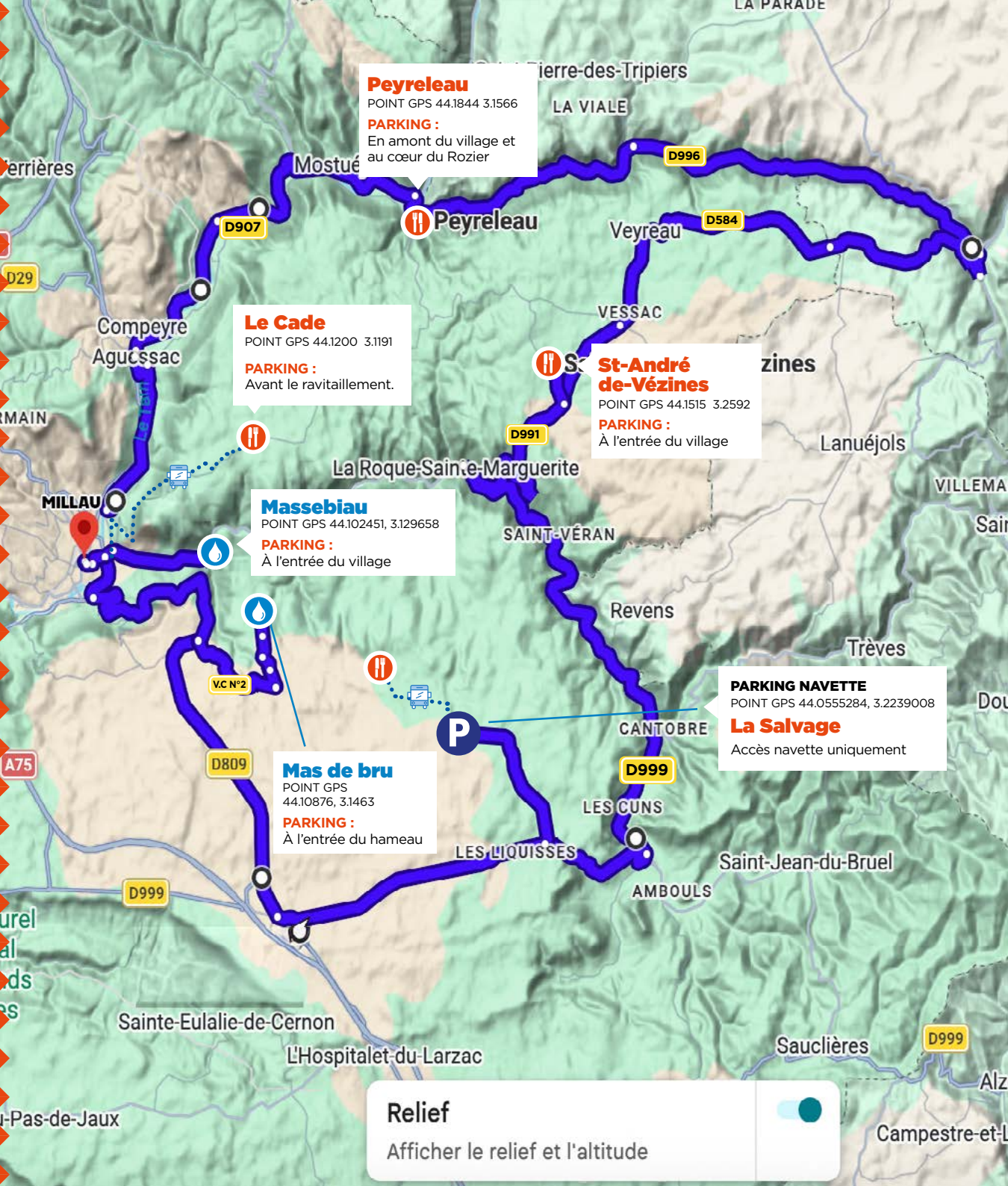

Accès ravitaillements

Attention, suivez précisemment les itinéraires transmis ici pour ne pas manquer votre assistance, car de nombreux axes sont interdits à la circulation en raison de l'événement dont :

- RD 187 entre Millau et Paulhe
- RD 110 entre Millau et Le Cade sera interdite dans le sens de la montée
- RD 991 entre Massebiau et La Roque-Ste-Marguerite
- Route communale n°2 entre Mas de Bru et Montredon
- Routes communales entre La Roque-Ste-Marguerite, Pierrefiche, La Salvage, Les Cuns, Montredon, St-Sauveur-du-Larzac

DEPUIS MILLAU

Itinéraire en voiture | Trajet en navette

Arrivée	Transport	Accès
Peyreleau	21 km | 30 mn	Emprunter la RD 907 dir. Aguessac jusqu'au Rozier ou la RD 187 depuis Paulhe jusqu'à Peyreleau
St-André de-Vézines	26 km | 40 mn	Avant 11h, emprunter la RD 110 dir. le Causse Noir, la RD 29 dir. St André-de-Vézines puis la RD 124 jusqu'à St-André-de-Vézines
	22 km | 35 mn	Utiliser la ligne B Millau > St-André-de-Vézines (Tarif 10 €, sur réservation)
La Salvage	31 km | 35 mn + 5 km | 20 mn	Emprunter la RD 809 jusqu'à La Cavalerie, puis la RD 999 dir. Les Liquisses. Suivre les panneaux directionnels jusqu'au parking du Camp de Larzac et prendre la navette obligatoire pour accéder au ravitaillement (gratuite, sans réservation)
Mas de Bru	15 km | 20 mn	Emprunter la RD 809 dir. La Cavalarie, puis la Voie communale n°2 dir. St-Martin-du-Larzac jusqu'au Mas de Bru
	15 km | 25 mn	Utiliser la ligne C Millau > Mas de Bru (Tarif 8 €, sur réservation)
Massebiau	4 km | 5 mn	Emprunter la RD 991 dir. La Roque-Ste-Marguerite jusqu'à Massebiau
Le Cade	7,5 km | 15 mn	Utiliser la ligne 5 depuis le rond-point du Confluent (transport gratuit)

DEPUIS PEYRELEAU

Arrivée	Transport	Accès
St-André de-Vézines	44 km | 1 H 00	Emprunter la RD 996 jusqu'à Meyrueis, la RD 584 jusqu'à Veyreau puis la RD 41 jusqu'à St André de Vézines.
La Salvage	52 km | 1 H 05 + 5 km | 20 mn	Emprunter la RD 907 dir. Aguessac jusqu'à Millau, la RD 809 jusqu'à La Cavalerie, puis la RD 999 dir. Les Liquisses. Suivre les panneaux directionnels jusqu'au parking du Camp du Larzac et prendre la navette obligatoire pour accéder au ravitaillement (gratuite, sans réservation)
Mas de Bru	36 km | 50 mn	Emprunter la RD 907 dir. Aguessac jusqu'à Millau, la RD 809 dir. La Cavalarie, puis la Voie communale n°2 dir. St-Martin-du-Larzac jusqu'au Mas de Bru
Massebiau	25 km | 35 mn	Emprunter la RD 907 dir. Aguessac jusqu'à Millau, puis la RD 991 dir. La Roque-Ste-Marguerite jusqu'à Massebiau
Le Cade	29 km | 45 mn + 7,5 km | 15 mn	Emprunter la RD 907 dir. Aguessac jusqu'à Millau, puis prendre la ligne 5 depuis le rond-point du Confluent (transport gratuit)

DEPUIS ST-ANDRÉ-DE-VÉZINES

Arrivée	Transport	Accès
La Salvage	36 km | 45 mn + 5 km | 20 mn	Emprunter la RD 41 jusqu'à la Roque Ste Marguerite, puis la RD 991 jusqu'à Nant puis la RD 999 jusqu'aux Liquisses. Suivre les panneaux directionnels jusqu'au parking du Camp du Larzac et prendre la navette obligatoire pour accéder au ravitaillement (gratuite, sans réservation)
Mas de Bru	56 km | 1 h 05	Emprunter la RD 41 jusqu'à la Roque Ste Marguerite, puis la RD 991 jusqu'à Nant, la RD 999 jusqu'à La Cavalerie puis la RD 809 dir. Millau jusqu'à l'embranchement avec la Route communale n°2 dir. St-Martin-du-Larzac, à prendre jusqu'au Mas de Bru
Massebiau	30 km | 45 mn	Emprunter la RD 124 puis la RD 29 dir. Peyreleau jusqu'à l'intersection avec la RD 110, prendre la RD 110 jusqu'à Millau puis la RD 991 dir. La Roque-Ste-Marguerite jusqu'à Massebiau
Le Cade	19 km | 25 mn	Emprunter la RD 124 puis la RD 29 dir. Peyreleau jusqu'à l'intersection avec la RD 110, puis prendre la RD 110 jusqu'au Cade

DEPUIS LA SALVAGE

Arrivée	Transport	Accès
Mas de Bru	5 km | 20 mn + 26 km | 30 mn	Retour en navette jusqu'au parking du Camp du Larzac, emprunter la RD 999 dir. La Cavalerie puis la RD 809 dir. Millau jusqu'à l'embranchement avec la Route communale n°2 dir. St-Martin-du-Larzac, à prendre jusqu'au Mas de Bru
Massebiau	5 km | 20 mn + 35 km | 40 mn	Retour en navette jusqu'au parking du Camp du Larzac, emprunter la RD 999 dir. La Cavalerie, la RD 809 dir. Millau puis la RD 991 jusqu'à Massebiau
Le Cade	5 km | 20 mn + 31 km | 35 mn + 7,5 km | 15 mn	Retour en navette jusqu'au parking du Camp du Larzac, emprunter la RD 999 dir. La Cavalerie, la RD 809 dir. Millau puis prendre la ligne 5 depuis le rond-point du Confluent (transport gratuit)

DEPUIS MAS DE BRU

Arrivée	Transport	Accès
Massebiau	19 km | 25 mn	Emprunter la Route communale n°2 dir. Millau, la RD 809 dir. Millau puis la RD 991 jusqu'à Massebiau
Le Cade	15 km | 20 mn + 7,5 km | 15 mn	Emprunter la Route communale n°2 dir. Millau, la RD 809 dir. Millau puis prendre la ligne 5 depuis le rond-point du Confluent (transport gratuit)

DEPUIS MASSEBIAU

Arrivée	Transport	Accès
Le Cade	4 km | 5 mn + 7,5 km | 15 mn	Emprunter la RD 991 dir. Millau puis prendre la ligne 5 depuis le rond-point du Confluent (transport gratuit)

Les villages & lieux emblématiques du parcours



Peyreleau

À la rencontre des Gorges du Tarn et des Gorges de la Jonte, ancienne cité fortifiée, Peyreleau est un ancien village clos qui fut construit sur un promontoire des flancs du Causse Noir,

À VOIR :

- Le village et son église
- Le Rocher de Capluc et son panorama sur les gorges
- Les falaises des Gorges de la Jonte et leurs vautours

St-Jean-des Balmes

Nichés sous les pins, les vestiges du prieuré de Saint-Jean de Balmes

À VOIR :

- Les vestiges d'un ancien prieuré du XIVe siècle : clocher carré, et chapelle romane sans toiture,

La Roujarie

Un lieu patrimonial d'exception pour les Templiers. Construit au début du XVII° siècle, La Roujarie a la particularité d'avoir des couvertures en lauzes calcaires.

Chaque année, les coureurs ont le privilège de traverser ce site emblématique du Causse Noir.

À VOIR :

- La ferme-hameau de La Roujarie, un exceptionnel ensemble d'habitations et de bâtiments agricoles.

St-André de-Vézines

Les habitants de St-André et Veyreau se mobilisent pour toute la gestion de la course, du ravitaillement aux parkings en passant par le balisage et l'ouverture. L'accueil se fait au son de l'accordéon, avec à côté la buvette des chasseurs (paiement uniquement en espèces)

À VOIR :

- Le chaos de Roquesaltes

Les villages & lieux emblématiques du parcours

La Salvage

Il s'agit plus précisément de Notre Dame de La Salvage, un domaine isolé dans la forêt, au cœur du Larzac, situé sur une ancienne draille permettant autrefois de grimper de la vallée de la Dourbie sur le Larzac en empruntant le ravin de Laumet.

À VOIR :

- L'Église à l'architecture très particulière



Massebiau

Les spectateurs seront les bienvenus pour encourager les trailers juste au moment où ils vont attaquer la longue montée sur le Cade, un passage redouté de tous.
Une buvette sympathique tenue par les habitants du village leur permettra de patienter agréablement.

À VOIR :

- Les Gorges de la Dourbie

Le Cade

Une ferme caussenarde et sa bergerie transformées le temps de la course en un ravitaillement hors du commun.
Une fan zone bon enfant et sans dérives outrancières, des bénévoles aux petits oignons avec les coureurs.

À VOIR :

- La Ferme du Cade

La Pouncho

Au sommet de la Pouncho, les trailleurs et les parapentes partagent le même ciel.

À VOIR :

- Une vue imprenable sur Millau et les Grands Causses

LES TEMPLIERS

HOKA

GUIDE MOBILITÉ

LIVE TRAIL